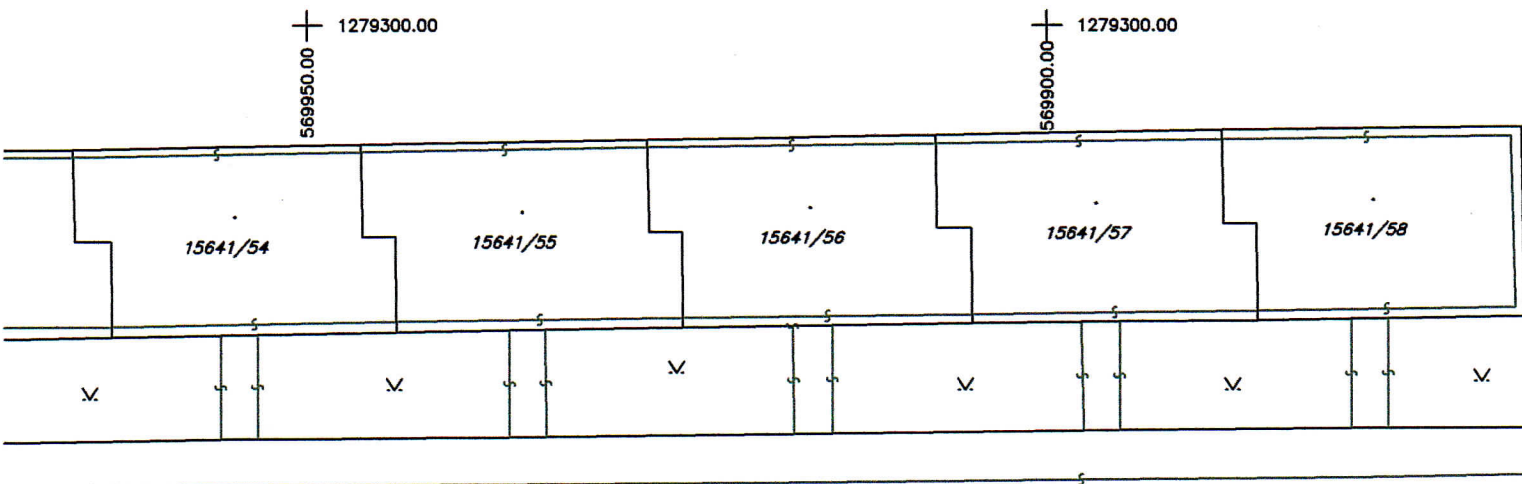


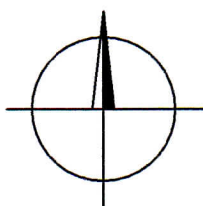
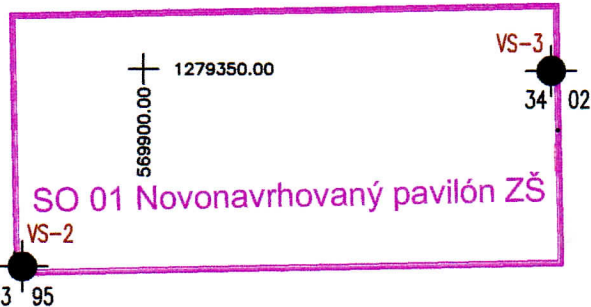
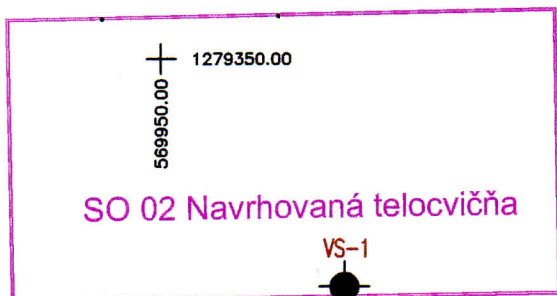
# BRATISLAVA – MEDZILABORECKÁ ULICA – AREÁL ZDŠ

Vytýčenie a skutočné zameranie vrtov VS-1, VS-2, VS-3

M=1:500



Drieňová ulica



#  
15640/58

Body vrtov

č. bodu	Y	X	Z	kód
VS-1	569937.631	1279365.363	133.985	709
VS-2	569908.219	1279363.272	133.954	709
VS-3	569872.402	1279350.129	134.016	709

MAPA VYKAZUJE STAV K 15.10.2020

Náležitostami a presnosťou zodpovedá predpisom

súradnicový systém : S-JTSK

výškový systém : Bpv

**ČERNÝ MARIÁN**  
Vavilovova 8, 851 01 Bratislava  
DIČ: 1024670218  
IČO: 32 06 78 95  
č.t.: 82411586, mobil: 0907 776 094

Vypracoval	Kreslil	Kontroloval		
Černý	Černý	Černý		
Lokalita	Medzilaborecká ulica-Bratislava II.			
Katastrálne územie	Ružinov		Formát	1 A4
Názov akcie	BRATISLAVA – Medzilaborecká ulica		Dátum	10/2020
Vytýčenie a skutočné zameranie vrtov VS-1, VS-2, VS-3			Číslo zázky	30/2020
Názov prílohy	Polohopisný a výškopisný plán		Číslo prílohy	Mierka
			1	1:500